


**Informe No. 022-DGRE-CNE-2012**  
Quito, 10 de marzo de 2012

INFORME DE COMISIÓN DE SERVICIOS	
<b>PARA:</b>	Ec. Marcelo Fiallos
<b>CARGO:</b>	DIRECTOR FINANCIERO
<b>DE:</b>	Sra. PAULINA GALARZA MIÑO
<b>CARGO:</b>	<b>Técnico Electoral 2</b>
<b>ASUNTO:</b>	Coordinación e Inspección preliminar de la zonificación urbana de los cantones de Manta y Portoviejo, conformación de equipos y brigadas de trabajo en la Provincia de Manabí. Y Circunscripciones
<b>FECHA:</b>	<b>10 de marzo de 2012</b>
<b>ANTECEDENTES</b>	
<p>Una vez que ha sido aprobado el Calendario Electoral para las Elecciones Generales Año 2013, me traslade a la Provincia de Manabí para coordinar e inspeccionar las posibles Zonas Urbanas Electorales y los posibles recintos electorales, mantener una reunión sobre circunscripciones, cambios de domicilio electoral para establecer el registro electoral y la conformación de equipos o brigadas de trabajo.</p> <p>Así mismo se mantuvo una reunión de trabajo con los Municipios de Manta y Portoviejo.</p>	
<b>MOVILIZACIÓN</b>	
La movilización fue vía aérea "TAME" ruta (Quito-Manta) (Manta-Quito).	
<b>ACTIVIDADES POR DÍA</b>	

 **CONSEJO NACIONAL ELECTORAL**  
**DEPARTAMENTO DE CONSERVACIÓN**  
**CNE CONTROL INGRESO DE DOCUMENTOS**

FECHA: 12-03-2012 HORA: 1:30

RECIBIDO POR: JHAP

**Martes 06 de marzo de 2012**

Viajé vía aérea desde la ciudad de Quito a la ciudad de Manta. Posteriormente nos dirigimos a la Delegación Provincial de Manabí donde mantuvimos una reunión de trabajo con el señor Director Pedro Sánchez y el personal que se encargaría de establecer las posibles Zonas Urbanas Electorales en los Cantones de Manta y Portoviejo, y conformar los grupos de trabajo para realizar la inspección de las zonas previamente delimitadas y georreferenciadas en el mapa de los cantones de Manta y Portoviejo.

Después viajamos a la ciudad de Manta, en donde se mantuvo una reunión de trabajo con el señor Alcalde Guillen, la señora Directora de Planificación Arq. Jeaneth Cedeño, Magister Raúl Trampuz Director de Educación y Cultura Municipal, quien nos facilitó la información cartográfica de esa ciudad.

Se mantuvo una reunión de trabajo en donde se habló de las circunscripciones.

**Miércoles 07 de marzo de 2012**

En la mañana mantuvimos una reunión de trabajo en la cual se definieron en el mapa de Portoviejo las posibles zonas urbanas electorales y sus posibles recintos.

Una vez realizado este análisis y mapeado concurrimos al Municipio de Portoviejo en donde mantuvimos una reunión de trabajo con personal técnico del Departamento de Planificación el Arq. Raymond Arévalo Director de Planificación Territorial en donde se nos facilitó la información cartográfica y la foto satelital de la ciudad de Portoviejo.

Una vez obtenido la información nos dirigimos para realizar la inspección previa y la definición de posibles zonas electorales, se analizó la infraestructura, esto como información preliminar del trabajo de campo.

**Jueves 08 de marzo de 2012**


En horas de la mañana continuamos con la inspección de los posibles recintos electorales: Escuela Naciones Unidas, Coliseo Eloy Alfaro, Escuela Juan Montalvo, Escuela Rafael María Mendoza, Escuela Cristo Rey, Escuela san Pablo, Escuela Francisco Pacheco, Escuela Tiburcio Macías, escuela Pedro Zambrano Barcia, Escuela Enrique Parrales, Escuela Mixta José Vasconcello, Colegio Nacional Técnico Uruguay. Después viajamos a la ciudad de Manta en donde a las 3:00 mantuvimos una reunión con los funcionarios de esa Alcaldía en donde conjuntamente se pudo mapear las posibles zonas electorales y los posibles recintos electorales. Se pudo inspeccionar algunos de los recintos como son; Escuela San José, Colegio, Tarqui, Escuela Leonet Aviat, Colegio 5 de Junio, Colegio Manuela Cañizares, Escuela Adolfo Jurado, Colegio Manta y se conversó con cada uno de los rectores.

Después nos dirigimos al aeropuerto donde teníamos el vuelo a las 19:15

**JUSTIFICATIVOS**


- Certificado entregado por la Delegación Provincial de Manabí
- Adjunto Boleto Electrónico Nro.2692130074313 y Pases a Bordo

NOMBRE Y FIRMA DEL SERVIDOR/A CNE



Sra. Paulina Galarza Miño  
CC.170918478-0

VISTO BUENO



Ing. Miguel Jarrín Jarrín  
DIRECTOR DE GEOGRAFÍA Y REGISTRO ELECTORAL



REPÚBLICA DEL ECUADOR

Ing. Pedro Sánchez Macías, **DIRECTOR (e) DEL CONSEJO NACIONAL ELECTORAL, DELEGACIÓN PROVINCIAL DE MANABÍ.**

**CERTIFICA:**

*Que la Señora Paulina Galarza Miño, portadora de la cédula de ciudadanía N° 170918478-0, TECNICO ELECTORAL 2 del Consejo Nacional Electoral, concurrió a éste Organismo, los días **martes 6, miércoles 7 y jueves 8 de marzo del 2012**, con la finalidad de coordinar y realizar la inspección preliminar de la zonificación urbana de los cantones Manta y Portoviejo, conformación de equipos y brigadas de trabajo en la provincia de Manabí, y mantener reuniones de trabajo por el tema de zonificación.*

Portoviejo, 8 de Marzo del 2012

Ing. Pedro Sánchez Macías  
**DIRECTOR (E)**

**DELEGACIÓN PROVINCIAL ELECTORAL DE MANABÍ**

